

«СОГЛАСОВАНО»
Начальник Департамента
образования администрации
города Южно-Сахалинска

04
«УТВЕРЖДАЮ»

Директор МБОУ ООШ № 14



А. Н. Киктева

М. Л. Горбачева

« » 2017г.

2017г.

«СОГЛАСОВАНО»
Врио начальника ОГИБДД
УМВД по г. Южно-Сахалинску
подполковник полиции



В. И. Астапов

« » 2017г.

ПАСПОРТ

дорожной безопасности образовательного учреждения

Муниципального бюджетного общеобразовательного учреждения

ООШ № 14

(наименование образовательного учреждения)

2017 год

Общие сведения

Муниципальное бюджетное общеобразовательное учреждение основная общеобразовательная школа № 14 г. Южно-Сахалинска

(Наименование ОУ)

Тип ОУ бюджетное

Юридический адрес ОУ: 693020 Сахалинская область г. Южно-Сахалинск, ул.

Деповская, 16

Фактический адрес ОУ: 693020 Сахалинская область г. Южно-Сахалинск, ул.

Деповская, 16

Руководители ОУ:

Директор

Горбачева Марина Леонидовна

(4242) 714859

(фамилия, имя, отчество)

(телефон)

Заместитель директора

по учебной работе

Шихова Людмила Анатольевна

(4242)433480

(фамилия, имя, отчество)

(телефон)

Заместитель директора

по воспитательной работе

Рожнёва Лариса Анатольевна

(4242)433480

(фамилия, имя, отчество)

(телефон)

Ответственные работники

муниципального органа

образования главный специалист Мущенко Татьяна Анатольевна (4242) 312-688(1)

(должность)

(фамилия, имя, отчество)

(телефон)

Ответственные от

Госавтоинспекции группа по пропаганде ОГИБДД УМВД России по г. Южно-Сахалинску

Ответственные работники

за мероприятия по профилактике

детского травматизма

_____ (должность) (фамилия, имя, отчество)

_____ (телефон)

Руководитель или ответственный работник дорожно-эксплуатационной организации, осуществляющей содержание УДС*

_____ (фамилия, имя, отчество) _____ (телефон)

Руководитель или ответственный работник дорожно-эксплуатационной организации, осуществляющей содержание ТСОДД*

_____ (фамилия, имя, отчество) _____ (телефон)

Количество учащихся 276 учащихся

Наличие уголка по БДД находится на первом этаже

* Дорожно-эксплуатационные организации, осуществляющие содержание УДС, несут ответственность в соответствии с законодательством Российской Федерации (Федеральный закон «О безопасности дорожного движения» №196-ФЗ, КоАП, Гражданский кодекс).

(если имеется, указать место расположения)
 Наличие класса по БДД _____ нет _____
 (если имеется, указать место расположения)
 Наличие автогородка (площадки) по БДД _____ нет _____
 Наличие автобуса в ОУ _____ нет _____
 (при наличии автобуса)
 Владелец автобуса _____
 (ОУ, муниципальное образование и др.)

Время занятий в ОУ:
 1-ая смена: 8:30 – 14:10
 внеклассные занятия: 13.20-16.40

Телефоны оперативных служб:

№ п/п	Служба	Телефон
1.	Скорая Медицинская Помощь	03 42-98-10
2.	Дежурная часть УМВД России по г. Южно-Сахалинску	02 789-405
3.	Дежурная часть УФСБ России по Сахалинской области	43-44-41 778-011
4.	Дежурная часть УГО и ЧС (Управление по гражданской обороне и чрезвычайным ситуациям Администрации города Южно-Сахалинска)	72-30-20 49-85-64 01

Содержание

I. План-схемы ОУ.

- 1) район расположения ОУ, пути движения транспортных средств и детей (учеников, обучающихся);
- 2) организация дорожного движения в непосредственной близости от образовательного учреждения с размещением соответствующих технических средств, маршруты движения детей и расположение парковочных мест;
- 3) маршруты движения организованных групп детей от ОУ к стадиону, парку или к спортивно-оздоровительному комплексу;
- 4) пути движения транспортных средств к местам разгрузки/погрузки и рекомендуемых безопасных путей передвижения детей по территории образовательного учреждения.

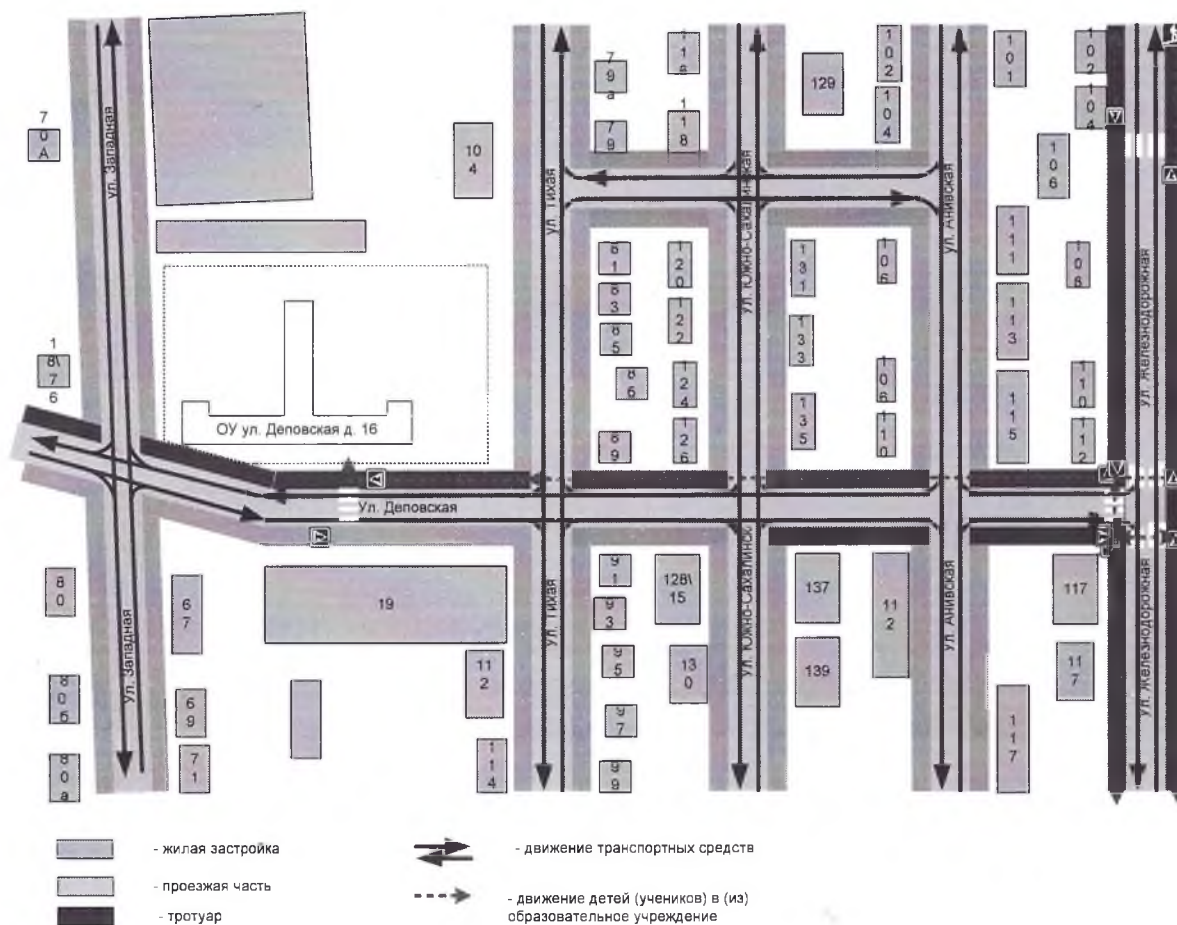
II. Информация об обеспечении безопасности перевозок детей специальным транспортным средством (автобусом).

- 1) общие сведения;
- 2) маршрут движения автобуса до ОУ;
- 3) безопасное расположение остановки автобуса ОУ.

III. Приложения:

I. План-схемы ОУ.

План-схема района расположения ОУ, пути движения транспортных средств и детей (учеников)



Рекомендации к составлению план-схемы района расположения ОУ

1. Район расположения образовательного учреждения определяется группой жилых домов, зданий и улично-дорожной сетью с учетом остановок общественного транспорта (выходов из станций метро), центром которого является непосредственно образовательное учреждение;

2. Территория, указанная в схеме, включает в себя:

- образовательное учреждение;
- жилые дома, в которых проживает большая часть детей (учеников) данного образовательного учреждения;

- автомобильные дороги и тротуары;

3. На схеме обозначено:

- расположение жилых домов, зданий и сооружений;
- сеть автомобильных дорог;
- пути движения транспортных средств;
- пути движения детей (учеников) в/из образовательного учреждения;
- уличные (наземные – регулируемые / нерегулируемые) и внеуличные (надземные и подземные) пешеходные переходы;
- названия улиц и нумерация домов.

Схема необходима для общего представления о районе расположения ОУ. Для изучения безопасности движения детей на схеме обозначены наиболее частые пути движения учеников от дома (от отдаленных остановок маршрутных транспортных средств) к ОУ и обратно.

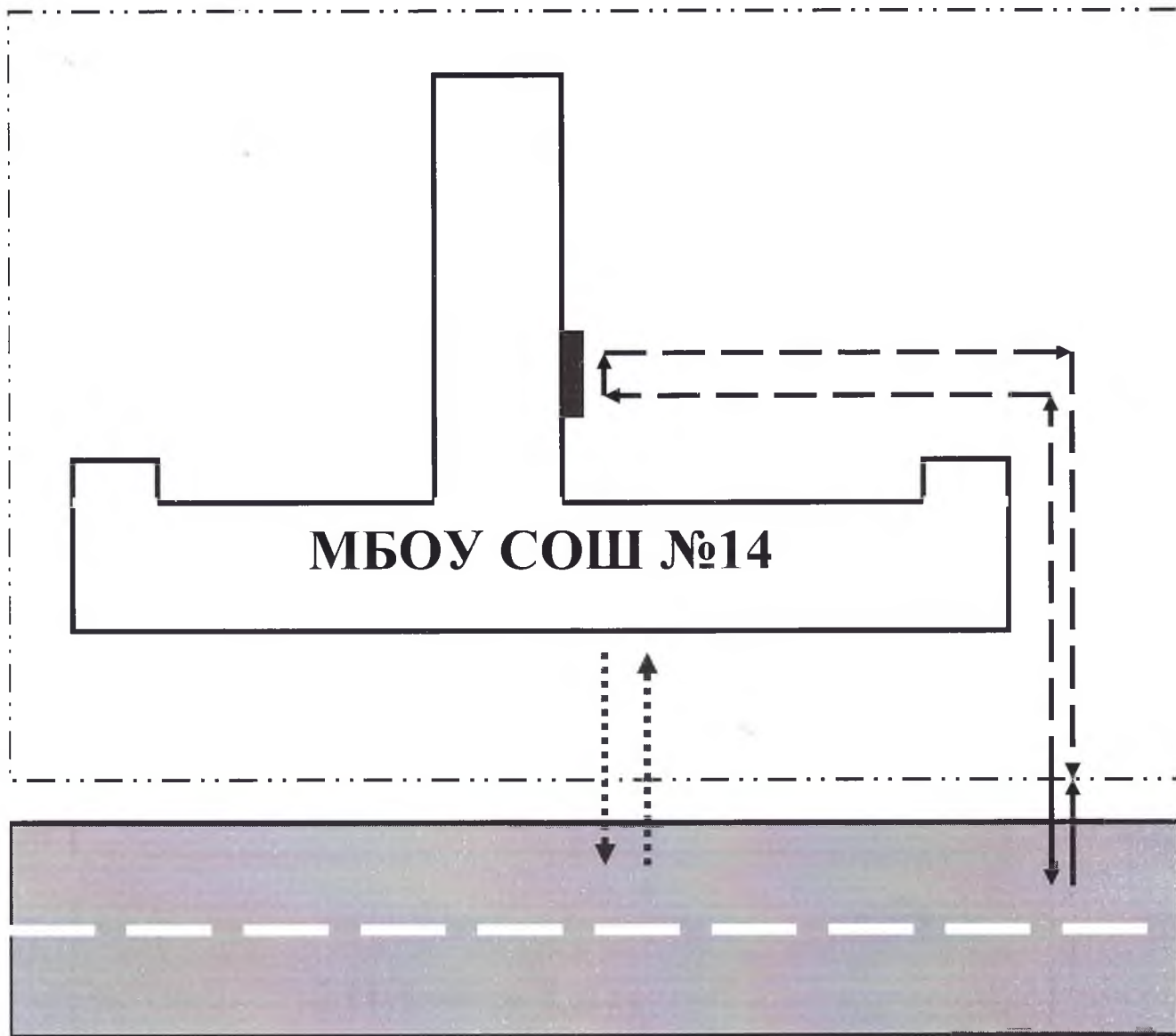
При исследовании маршрутов движения детей необходимо уделить особое внимание опасным зонам, где часто дети (ученики, обучающиеся) пересекают проезжую часть не по пешеходному переходу.

Рекомендации к составлению схемы маршрутов движения организованных групп детей от ОУ к стадиону, парку или к спортивно-оздоровительному комплексу

На схеме района расположения ОУ указываются безопасные маршруты движения детей от ОУ к стадиону, парку или спортивно-оздоровительному комплексу и обратно.

Данные схемы должны использоваться преподавательским составом при организации движения групп детей к местам проведения занятий вне территории ОУ.

**Пути движения транспортных средств к местам разгрузки/погрузки и
рекомендуемые пути передвижения детей по территории образовательного
учреждения**



- Въезд/выезд грузовых транспортных средств



- движение грузовых транспортных средств по территории образовательного учреждения



- движение детей и подростков на территории образовательного учреждения



- место разгрузки/погрузки.

Рекомендации к составлению схемы пути движения транспортных средств к местам разгрузки/погрузки

На схеме указывается примерная траектория движения транспортного средства на территории ОУ, в том числе место погрузки/разгрузки, а также безопасный маршрут движения детей во время погрузочно-разгрузочных работ.

В целях обеспечения безопасного движения детей по территории ОУ необходимо исключить пересечение пути движения детей и пути движения транспортных средств.

II. Информация об обеспечении безопасности перевозок детей специальным транспортным средством (автобусом).

Общие сведения

Марка Автобус

Модель HYUNDAI AEROTOWN

Государственный регистрационный знак M452CA65, A037HO65.

Соответствие конструкции требованиям, предъявляемым к школьным автобусам
Соответствует.

1. Сведения о водителе автобуса

Фамилия, имя, отчество	Принят на работу	Стаж в категории D	Дата предстоящего мед. осмотра	Период проведения стажировки	Повышение квалификации	Допущенные нарушения ПДД
Пак Мень Иль	Август 2010 г.	24 года	Январь 2016 г.	20.04.2014	да	-
Гончаров Евгений Викторович	01.06. 2014 г.	3 года	Январь 2016 г.	01.06.2014	да	-

2. Организационно-техническое обеспечение

1) Лицо, ответственное, за обеспечение безопасности дорожного движения: Трошина В. Е. назначено 01.02.2017 года

прошла аттестацию 08 февраля 2013 г. протокол № 131.

2) Организация проведения предрейсового медицинского осмотра водителя:

Осуществляет - Побежимова Людмила Анатольевна, Бохина Инна Роальдовна
(Ф.И.О. специалиста)

на основании договора № 76 от 01.01.2017 г. с ООО «Автоколонна 1407»

3) Организация проведения предрейсового технического осмотра транспортного средства:

осуществляет – Чудинов Александр Анатольевич, Соколов Дмитрий Ильич
(Ф.И.О. специалиста)

на основании договора № 76 от 01.01.2017 г. с ООО «Автоколонна 1407»

4) Дата очередного технического осмотра:

M452CA65 27 апреля 2017 г. до 27 октября 2017 г.

A037HO65 14 июня 2017 г. до 14 декабря 2017 г.

5) Место стоянки автобуса в нерабочее время – территория ООО «Автоколонна 1407»

меры, исключающие несанкционированное использование объект охраняется круглосуточно

3. Сведения о владельце

Юридический адрес владельца г. Южно-Сахалинск ул. А. Матросова, 47.

Фактический адрес владельца г. Южно-Сахалинск ул. А. Матросова, 47.

Телефон ответственного лица:

8 950 300 75 74 – предприниматель И Ен Дю.

8 914 097 74 13 – диспетчер Трошина Валентина Ермолаевна

4. Сведения об организациях, осуществляющих перевозку детей специальным транспортным средством (автобусом)

Рекомендуемый список контактов организаций, осуществляющих перевозку детей специальным транспортным средством (автобусом).

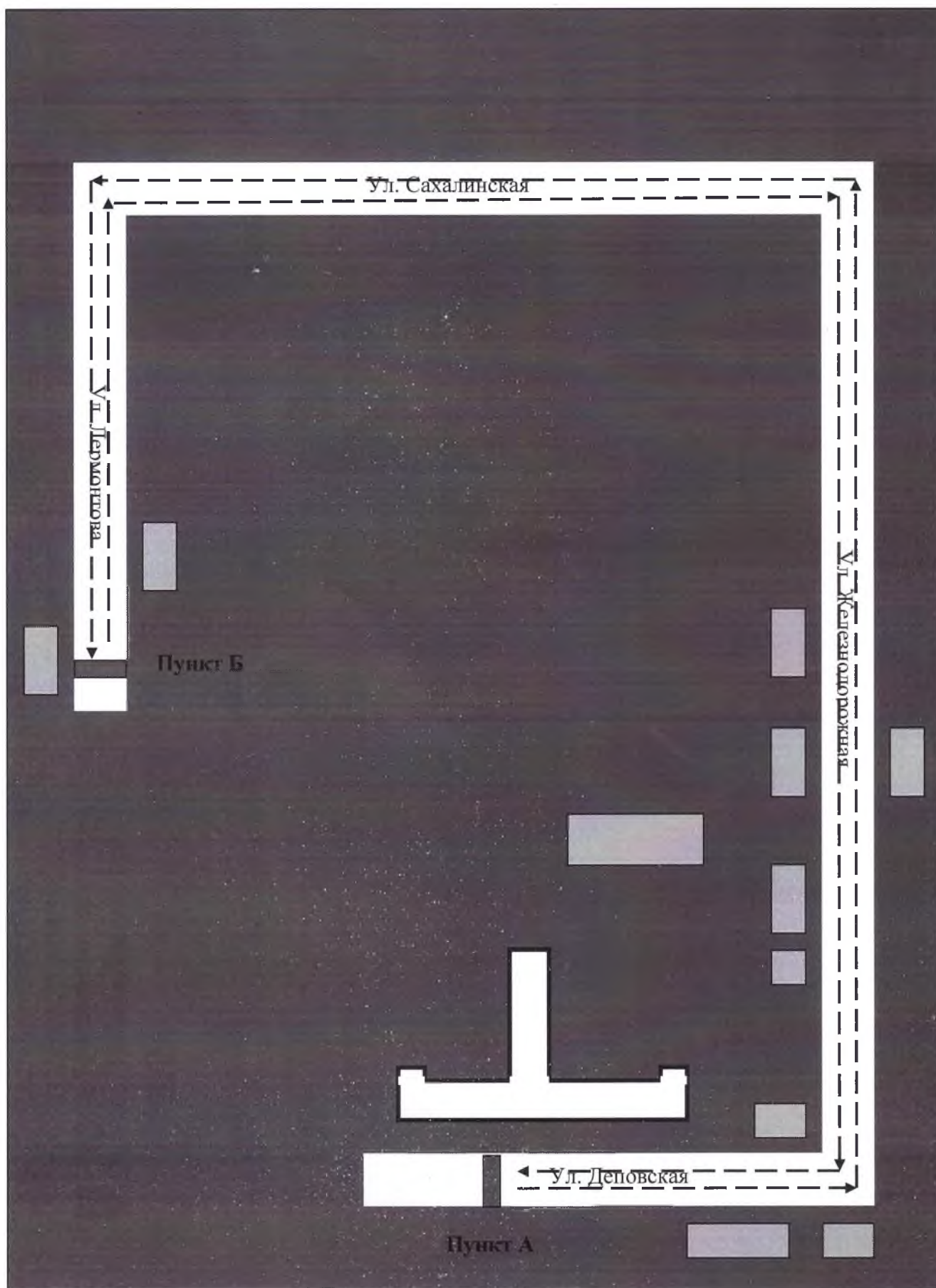
8 950 300 75 74 – предприниматель И Ен Дю.

8 914 097 74 13 – диспетчер Трошина Валентина Ермолаевна

5. Сведения о ведении журнала инструктажа

Инструкция № 21 предрейсового инструктажа для водителей «Перевозка детей до 16 лет». Сведения о проведении предрейсового инструктажа водителей заносится в «Журнал инструктажа водителей по безопасности движения». В путевом листе ставится штамп: «Инструктаж по БДД прошел»

Маршрут движения автобуса ОУ



-Маршрут движения автобуса ОУ
-Место посадки и высадки детей.

Рекомендации к составлению схемы маршрута движения автобуса ОУ

На схеме указываются населенные пункты, через которые происходит следование автобуса ОУ, оборудованные места остановок для посадки и высадки детей в каждом населенном пункте; непосредственно населенный пункт, где расположено ОУ.

На схеме указан безопасный маршрут следования автобуса ОУ из пункта А в пункт В, а также обозначены:

- жилые дома населенных пунктов;
- здание ОУ;
- автомобильные дороги;
- дислокация существующих дорожных знаков на пути следования автобуса ОУ;
- пешеходные переходы, пересекающие проезжую часть маршрута движения автобуса ОУ;
- другие технические средства организации дорожного движения.

Дополнительно, при наличии трудных (опасных) участков дорог по пути следования автобуса, представляется целесообразным давать их подробное описание с рекомендациями по безопасному преодолению.

Кроме того, рекомендуется дополнять паспорт соответственно фотоматериалами с изображением таких участков, а также с изображением остановочных пунктов и мест ожидания.